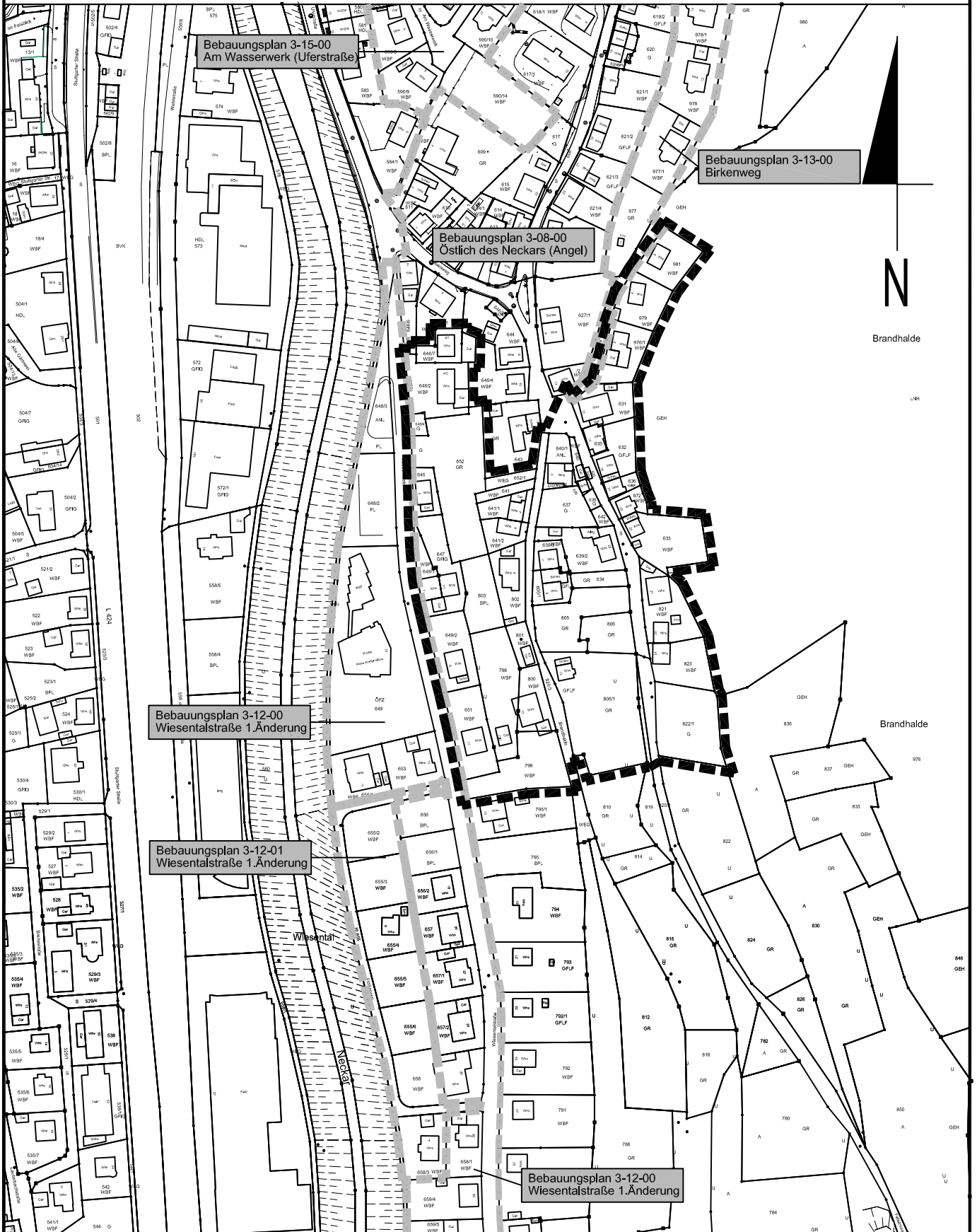


Bebauungsplan "3-18-00 Brandhalde"



Stadt Oberndorf a. N., Landkreis Rottweil

ABGRENZUNGSPLAN

25.05.2023



Legende:

-  Grenze des räumlichen Geltungsbereiches des Bebauungsplanes
-  Grenze des räumlichen Geltungsbereiches angrenzender Baubauungspläne

Maßstab: 1 : 2.500

gez./geän. Datum Änderungsvermerk
De / Lue 25.05.2023 Abgrenzungsplan

Projekt: 3-18-00 Brandhalde (Aufstellbeschluss)

Grundlage: Kataster 2020 GK

Verwaltungsbereich Planen & Bauen
Stadtplanungsamt
Klosterstraße 3, 78727 Oberndorf a.N.

